

SITUACIÓN GEOGRÁFICA:

Ubicación: Levante almeriense. Suroeste de la Península Ibérica.
Coordenadas: Latitud norte 37° 08', Longitud oeste 1° 51'.
Extensión en superficie: 7.054 Ha
Altitud al nivel del mar: 175 mts.
Población: Cercana a los 8.000 habitantes.
Costa: 17Km de playas y calas.

CARACTERÍSTICAS DE LA ZONA DE MOJÁCAR

OROGRAFÍA: El sendero discurre paralelo al mar, transcurre por una vía estrecha y rocosa labrada sobre un paraje de gran diversidad geológica con pequeñas subidas y bajadas livianas, que ofrece la oportunidad de observar esta parte del litoral almeriense, con vistas que nos alertan de la belleza de esta ruta pedestre.

RESEÑAS ANTRÓPICAS:

El sendero circular engloba tres tramos autointerpretados.
"El pasado minero"
Este hoy tranquilo sendero, creció allí por el siglo XIX, gracias a las idas y venidas de mineros, transportistas y arrieros durante los cinco años intensos que duraron las explotaciones de hierro de la Mena-Macenas.
"El pasado vigía"
-Castillo de Macenas. Es una edificación militar construida en el siglo XVIII para la vigilancia de las costas.
-Torre del Pirulico o del Peñón. Construida en periodo nazarita (siglo XII-XV). Esta torre formó parte del sistema de defensivo de la costa mediterránea.

FLORA:

Aunque estas playas han sido uno de los secretos mejores guardados de la costa, no es de extrañar, que gracia a su belleza paisajística, su riqueza mediambiental y su clima, vaya ganando adeptos a visitarlas caminando por sus parajes. El sendero ofrece los observatorios.
Matorral: manzanilla, romero, poleo, hierba luisa, (*Limonium estevii*) una especie de orquídea en peligro de extinción(E) denominada "siempre viva de Mojácar" es endémica del lugar.
En la misma Sierra, se encuentran la *Orchis Lactea var acuminata*, la *Orchis cabrerensis* y el *Narcissus tortifolius*, también muy escasa.

CLIMA:

Clima suave y soleado con más de 3.000 horas anuales de sol. Gran luminosidad influyendo de manera decisiva en su alta temperatura ambiental y marina. La media ronda los 20°C.

FAUNA:

Aves: Águilas culebreras, cernicalos, cormoranes, garzas, buitres perdic roja.
Reptiles: tortuga mora, lagartos, culebras.
Mamíferos: Jabalí, Zorros.

ACCESOS: Mojácar playa.

Al Municipio de Mojácar, salidas desde la autovía del Mediterráneo E-15:
Desde Almería hacia Murcia salida 520 Los Gallardos-Turre-Mojácar.
Desde Murcia hacia Almería salida 534 Vera-Garrucha-Mojácar o salida 525 Los Gallardos-Turre-Mojácar.

SERVICIOS:

TRANSPORTES:

Transporte Urbano: Desde cualquier punto de la Playa o del Pueblo.
(Empresa concesionaria Autocares Rodríguez: 9025750130)
(Alsa: 902422242. Comunica Mojácar con Almería, Murcia y Madrid.)

INFORMACIÓN: Oficina Municipal de turismo podrán facilitarle toda

la información referente a hoteles, bares y restaurantes, listados de ocio y días de mercado.

Tel: 902575130, email: info@mojacar.es, Web: www.mojacar.es

ASISTENCIA SANITARIA:

Urgencias médicas: 902505061
Emergencias: 112
Protección Civil 619748889
Policía Local: 600472000



RECOMENDACIONES

Para desplazarnos por los senderos debemos ir preparados para ello llevando comida, agua, cámara fotográfica, ropa y calzado adecuados a la actividad que vamos a realizar.

Tendremos precaución.

Primavera y otoño son las épocas ideales para desplazarse por este sendero.



PR-A

Sendero La Mena-Macenas

ALMERÍA

MOJÁCAR



www.dgseturismoactivo.com

PR-A Sendero La Mena- Macenas Mojácar (Almería)

DESCRIPCIÓN DEL ITINERARIO

Se inicia el recorrido finalizando el Paseo Marítimo, a unos 7 metros sobre el nivel del mar, en la margen derecha de la desembocadura de la rambla de Alfaix, próxima al hotel Indale (1).

Se avanzará por el antiguo camino de Mojácar-Carboneras, excavado en esquistos grises del Paleozoico, que serpentea junto al mar por los acantilados de Sierra Cabrera, antigua vía de enlace entre el municipio y Carboneras; utilizado en el pasado para el transporte de enseres y mercancías mediante animales de carga, incluso llegó a ser utilizado por los antiguos coches de gasógeno hasta los años cuarenta del pasado siglo.

(2) Por encima de la misma se observan los restos de la actividad minera que tuvo lugar a principio del pasado siglo, como son antiguos cargaderos, tolvas y las bocaminas que sirven de refugio a varias especies de murciélagos y aves rapaces (cornicalos, gavilanes...)

(3) Desde la altura por la que discurre el sendero, dada la transparencia de sus aguas costeras, podemos observar el fondo marino y algunas aves marinas que utilizan los islotes cercanos, como gaviotas o comoranas.



Más adelante se encuentra un peñasco de forma singular denominado por los lugareños como "piedra del Nazareno" esculpido por la erosión Geológica.

A continuación nos encontramos con el Castillo de Macenas (pequeña fortificación) y en dirección sur, parte un camino de tierra, junto al litoral desde el Castillo (4) formado por grandes placas de aglomerados de arena fósiles cuaternarias, espacio protegido por su singularidad geológica.

Frente al Castillo, se sube por la ladera a una zona alta hasta alcanzar los observatorios. (5) (6) Desde allí, la perspectiva del litoral es majestuosa al tratarse del punto más alto del sendero, aproximadamente a 150m. de altitud. Descendiendo se retorna al camino para continuar hasta la Torre del Pirulico o del Peñón, (7) con la gran torre y el gran arco natural, al pie de la roca, configuran un conjunto de singularidad natural.

Después se regresa deshaciendo lo andado.

Agradeciendo su vista a nuestro municipio...



DATOS DEL ITINERARIO

- LUGAR DE SALIDA: A unos metros al inicio del Paseo Marítimo, en la cercanía de la Playa Venta del Bancal- Cortijo del Cura.
- LUGAR DE LLEGADA: Cercanía Playa del Sombrero.
- DISTANCIA: 10Km Circulares.
- TIEMPO: 3,0 horas aproximadas
- DESNIVEL DE SUBIDA: Máximo 150 metros. Sobre el nivel del mar.
- DESNIVEL DE BAJADA: Máximo 136 metros.
- DIFICULTAD: Media- Baja.



MIDE El Método MIDE

El M.I.D.E. valora de 1 a 5 puntos (de menos a más) los siguientes aspectos de dificultad:

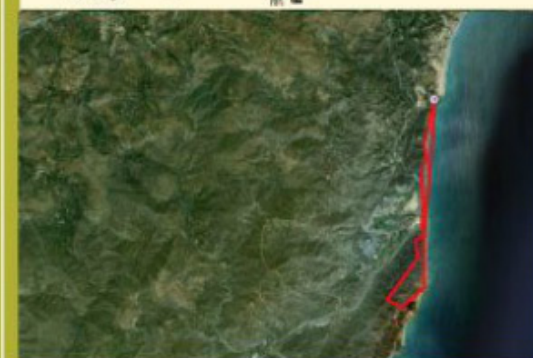
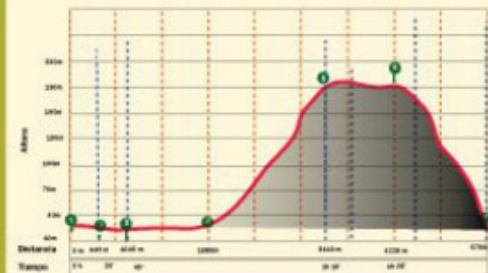
- SECO: Sequedad del Medio Natural
- INESTABILIDAD: Ostrución en el Sendero
- DESPLAZAMIENTO: Dificultad en el Desplazamiento
- SEGURIDAD: Cantidad de peligros reconocidos

Condiciones y tiempos estimados según criterios MIDE, sin paradas.

2 2 3 2

www.fedamon.com

Perfil del Itinerario PR-A Sendero La Mena- Macenas Mojácar(Almería)



Nº	NOMBRE	ALTITUD (m)	DISTANCIA (km)	HORARIO	COORD.
1	Paseo de inicio al sendero	10	0	0	X: 002010 Y: 002000
2	Menas la Mena	32	966 mts	20 min.	X: 002030 Y: 002040
3	Piedra Nazareno	6	1066 mts	25 min.	X: 002030 Y: 002074
4	Castillo de Macenas	25	1880 mts	40 min.	X: 002081 Y: 002090
5	Observatorio 1	79	2410 mts	1h 10 min.	X: 002023 Y: 002097
6	Observatorio 2	163	4220 mts	1h 32min.	X: 002068 Y: 002097
7	Torre del Pirulico	17	5760 mts	1h 55 min.	X: 002084 Y: 002033